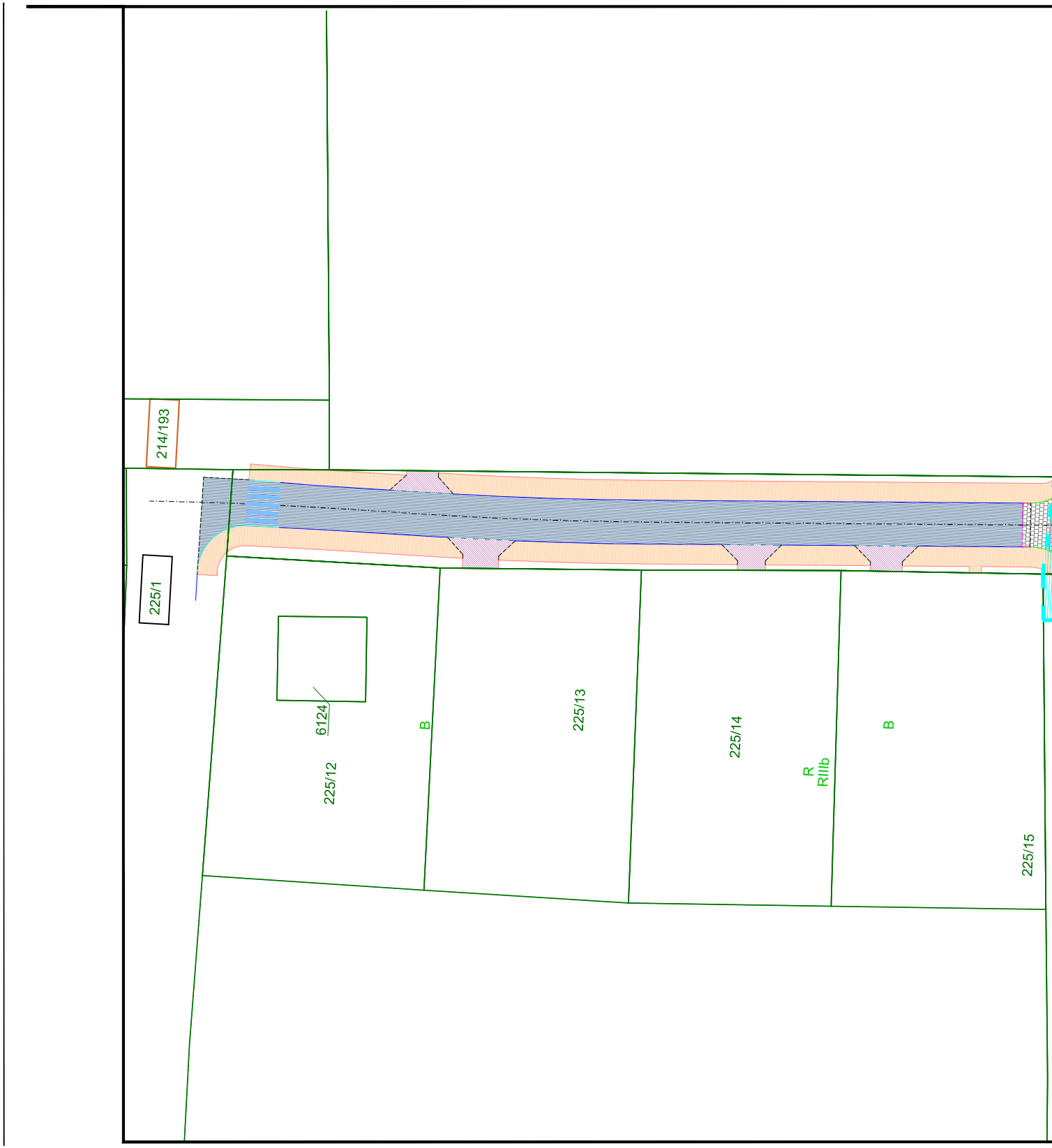
214/193
225/1
6124
225/12
B
225/13
225/14
R
RIIIb
B
225/15

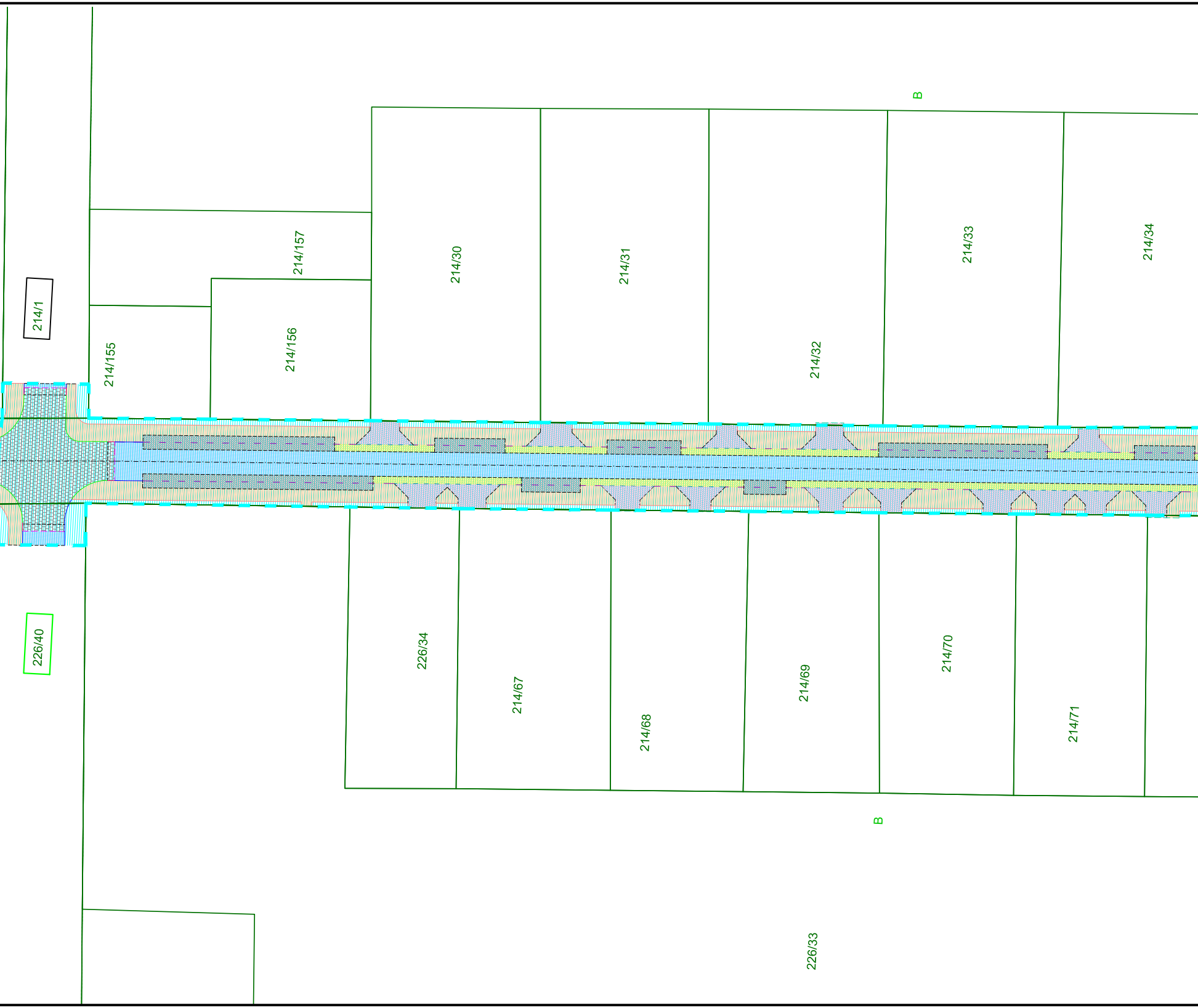
B
214/157
214/30
214/31
214/33
214/34
214/1
214/156
214/155
214/32
226/34
214/67
214/68
214/69
214/70
214/71
226/40
B
226/33

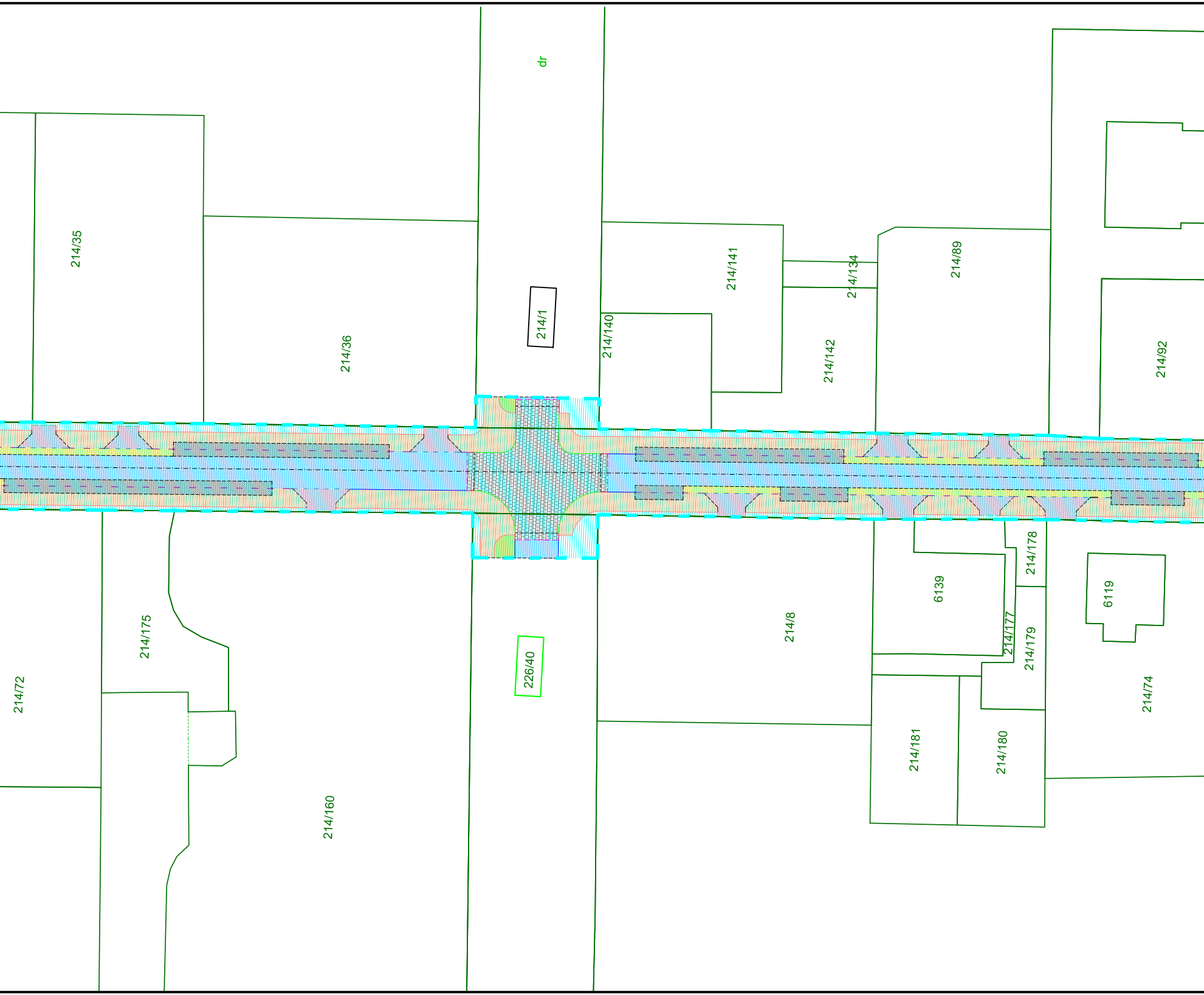
dr
214/35
214/36
214/1
214/140
214/141
214/134
214/142
214/89
214/92
214/175
214/72
214/160
226/40
214/8
6139
214/178
214/177
214/179
6119
214/74
214/181
214/180

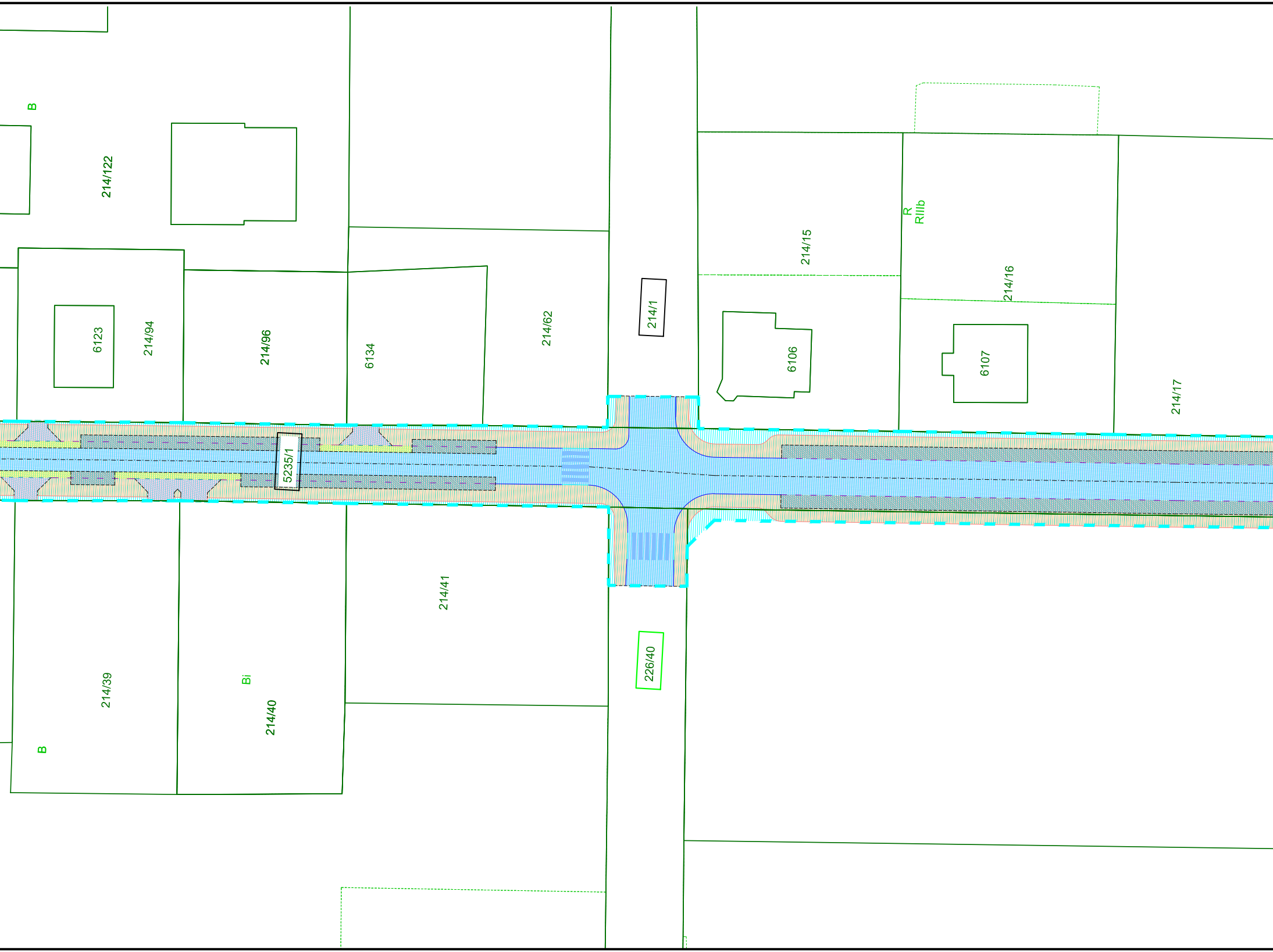
B
214/122
6123
214/94
214/96
6134
214/62
214/1
214/15
R
RIIIb
214/16
6106
6107
214/17
5235/1
214/41
226/40
214/39
Bi
214/40
B

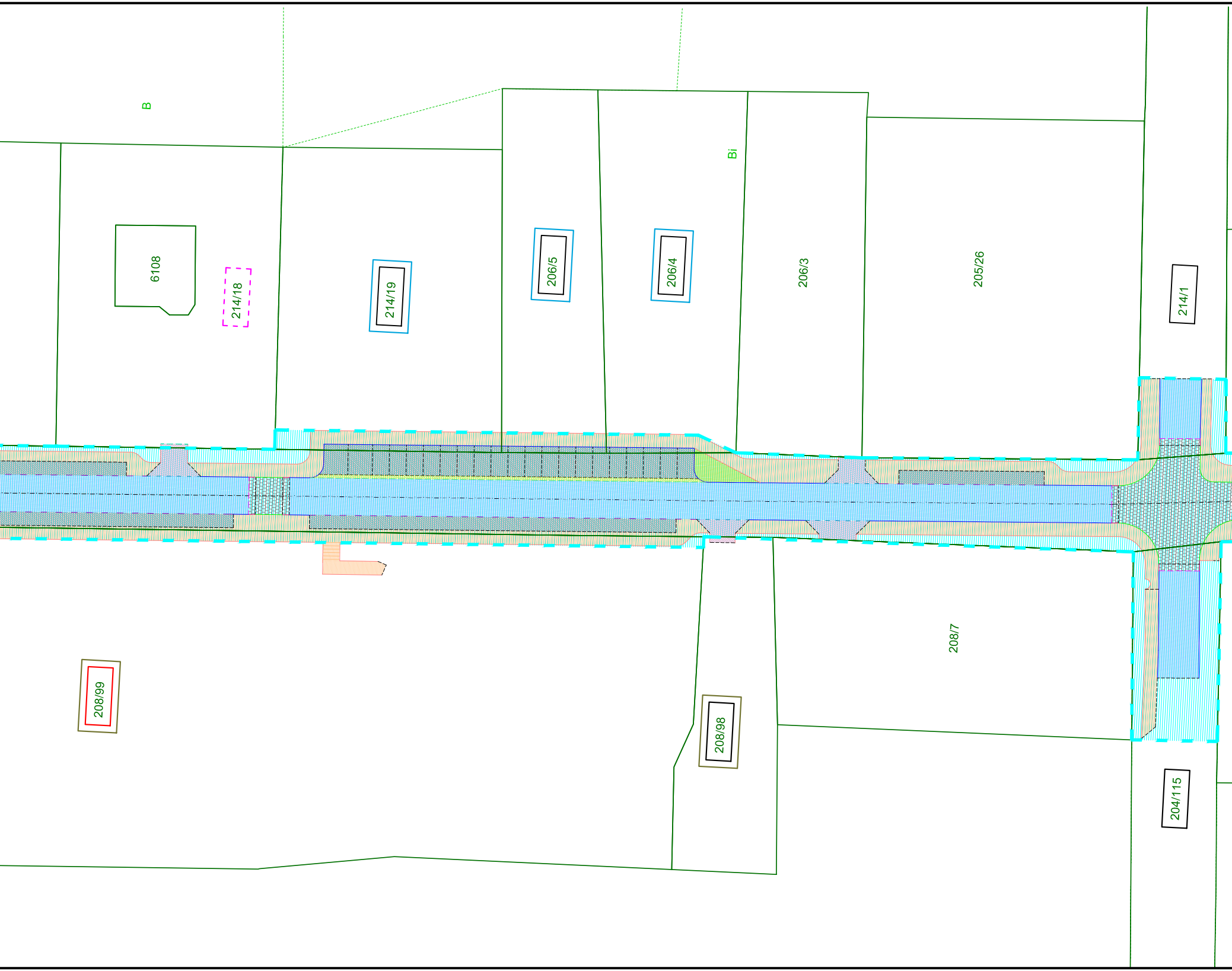
B
Bi
6108
214/18
214/19
206/5
206/4
206/3
205/26
214/1
208/99
208/98
208/7
204/115

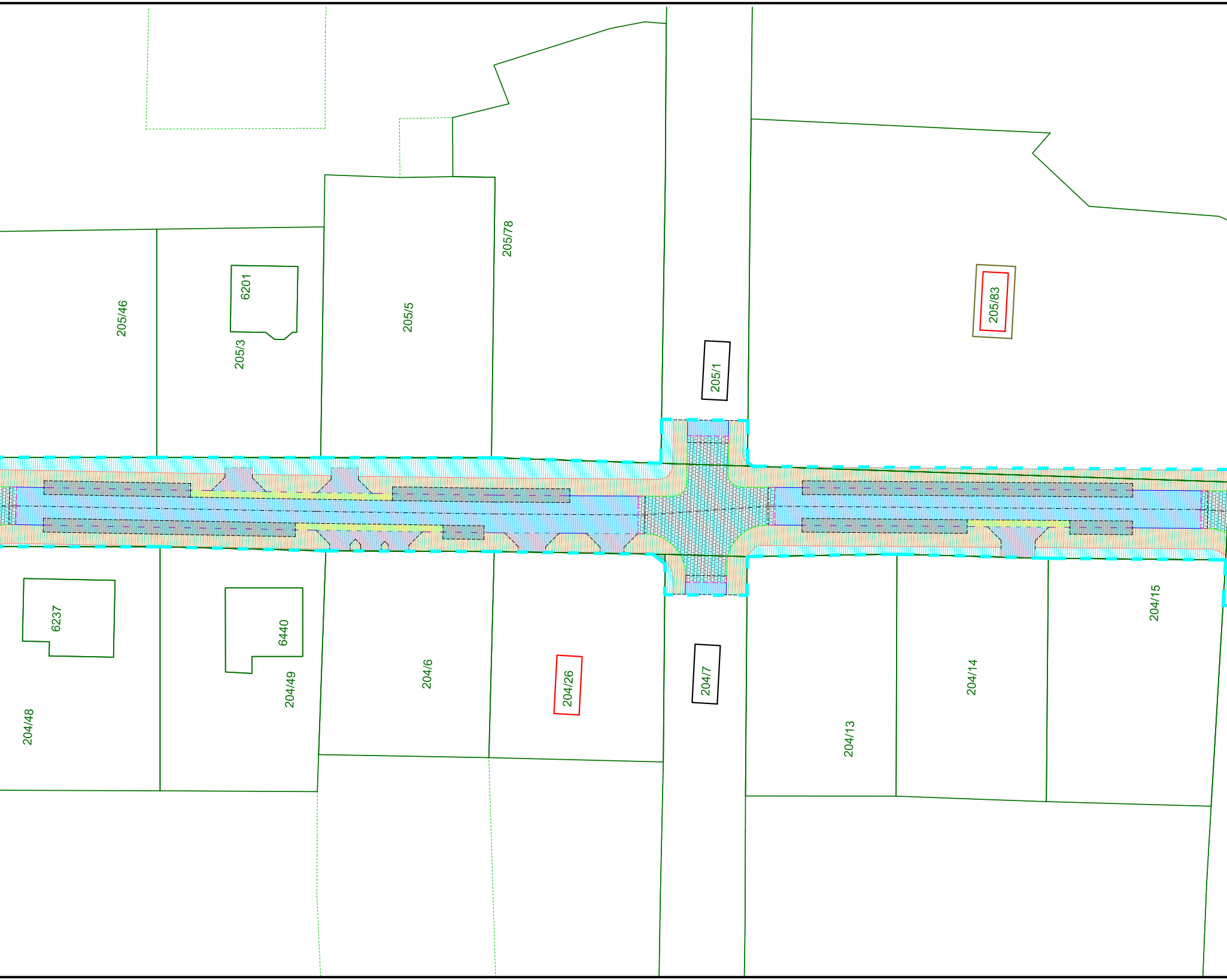
205/46
6201
205/3
205/5
205/78
205/1
205/83
6237
6440
204/49
204/48
204/6
204/26
204/7
204/13
204/14
204/15

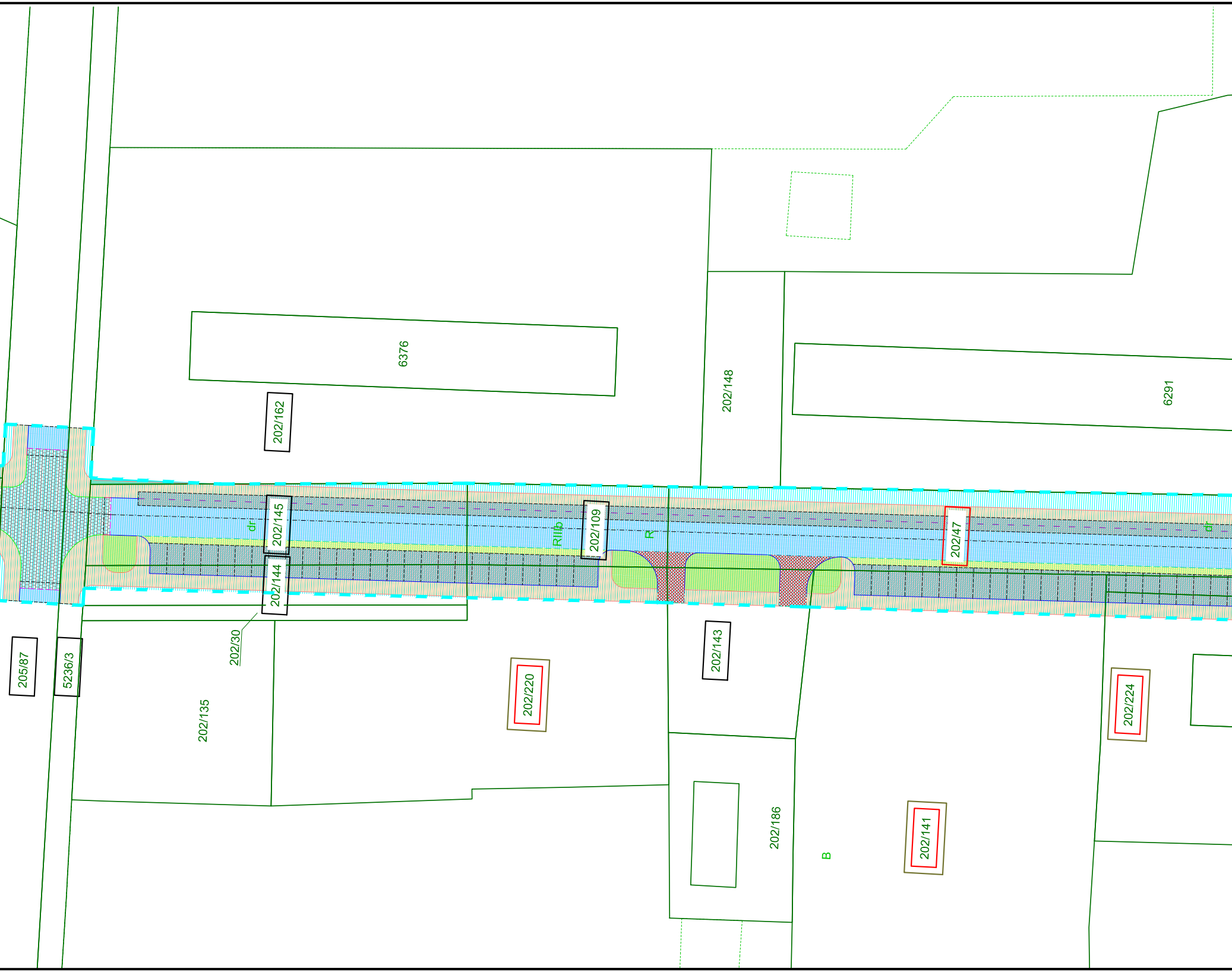
6376
202/162
202/148
6291
202/145
dr
RIIIb
202/109
R
202/47
dr
202/144
202/30
205/87
5236/3
202/135
202/220
202/143
202/224
202/186
B
202/141

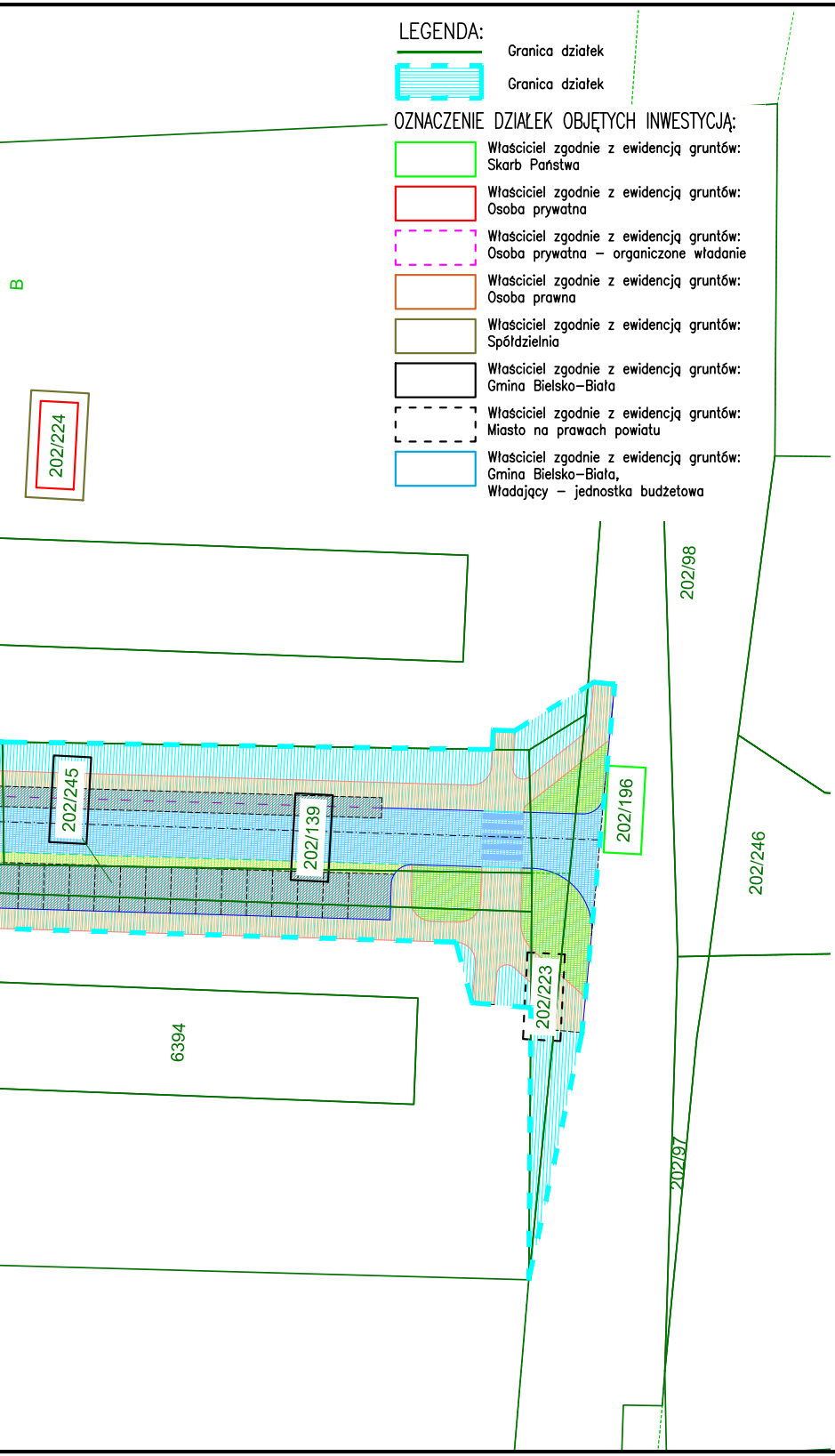
B
202/224
202/245
202/139
202/196
202/98
202/246
202/223
6394
202/97

LEGENDA:

━	Granica działek
▨	Granica działek

OZNACZENIE DZIAŁEK OBJĘTYCH INWESTYCJĄ:

▭	Właściciel zgodnie z ewidencją gruntów: Skarb Państwa
▭	Właściciel zgodnie z ewidencją gruntów: Osoba prywatna
⬚	Właściciel zgodnie z ewidencją gruntów: Osoba prywatna – organiczone władanie
▭	Właściciel zgodnie z ewidencją gruntów: Osoba prawna
▭	Właściciel zgodnie z ewidencją gruntów: Spółdzielnia
▭	Właściciel zgodnie z ewidencją gruntów: Gmina Bielsko-Biała
⬚	Właściciel zgodnie z ewidencją gruntów: Miasto na prawach powiatu
▭	Właściciel zgodnie z ewidencją gruntów: Gmina Bielsko-Biała, Władający – jednostka budżetowa

LEGENDA – projekt zagospodarowania terenu

Elementy drogowe:

—·—·—·—	Oś dróg
━	Krawężnik drogowy betonowy "odsłonięte" +16cm – det. "A"
– – –	Krawężnik najazdowy betonowy "odsłonięte" +6cm – det. "A"
━	Krawężnik drogowy granitowy "odsłonięte" +16cm – det. "B"
━	Krawężnik najazdowy betonowy "odsłonięte" +2cm – det. "C"
━	Krawężnik najazdowy granitowy "odsłonięty" +2cm – det. "D"
– – –	Krawężnik najazdowy betonowy "odsłonięty" +4cm – det. "E"
━ ━	Obrzeża chodnikowe betonowe – det. "G", det. "U" (schody)
- - -	Obrzeża betonowe, ścięte pod kątem 30' – det. "I"
- - -	Opornik betonowy "odsłonięty" 0cm – det. "Ł"
- - -	Opornik granitowy "odsłonięty" 0cm – det. "M"
- - -	Linia przełamania nawierzchni, podział miejsc postojowych
▥	Jezdnia – nawierzchnia AC11
▥	Jezdnia – nawierzchnia AC11
▥	Jezdnia – kostka betonowa, kolor czerwony
▦	Wyspa przejezdna – kostka granitowa, kolor szary
▥	Miejsca postojowe na jezdni i chodniku
▥	Chodniki – kostka betonowa, kolor szary
▥	Chodniki – dowiązanie sytuacyjno-wyspokościowe – – kostka betonowa, kolor szary
▨	Zjazdy indywidualne – kostka betonowa, kolor czerwony
▩	Zjazdy publiczne – kostka betonowa, kolor czzerwony
▥	Trawniki

Inwestor:

MZD
MIEJSKI ZARZĄD DRÓG W BIELSKU-BIAŁEJ
Ul. Grażyńskiego 10, 43-300 Bielsko-Biała

Jednostka projektowa:

INTEGRAL PROJEKT SP. Z O.O.
INTEGRAL PROJEKT SP. Z O.O.
Ul. Tatrzańska 7/2, 30-537 Kraków

Nazwa inwestycji:

ROZBUDOWA AKADEMII UMIEJĘTNOŚCI W BIELSKU-BIAŁEJ

Dane formalne przedmiotu opracowania:

Umowa: FE/39/IZ/74/U/19	*Branża:* DROGOWA	*Stadium:* **KP**

Adres przedmiotu opracowania:

Miejscowość: BIELSKO - BIAŁA	*Powiat:* BIELSKO - BIAŁA	*Województwo:* ŚLĄSKIE

Zespół projektowy:

Funkcja:	*Imię, nazwisko, nr uprawnień*	*Specjalność:*	*Podpis:*
Projektant:	Seweryn Pikoń MAP/0019/POOD/09	Drogi	S. Pik
Sprawdził:	mgr inż. Grzegorz Piecha upr. SLK/1096/POOD/05	Drogi	
Opracowała:			
Opracował:	mgr inż. Łukasz Drwota upr. MAP/0197/PWOM/10	Obiekty mostowe	Drwota
Koordynator projektu:	mgr inż. Krystyna BOSEK		

Nazwa rysunku: **SST - pkt 1.2.1 - wariant 1-a**

PLAN ZAJĘTOŚCI TERENU
WERSJA 6

Data: 2019-03	*Nr rysunku (załącznika):*
Skala: 1:500	**02-a**