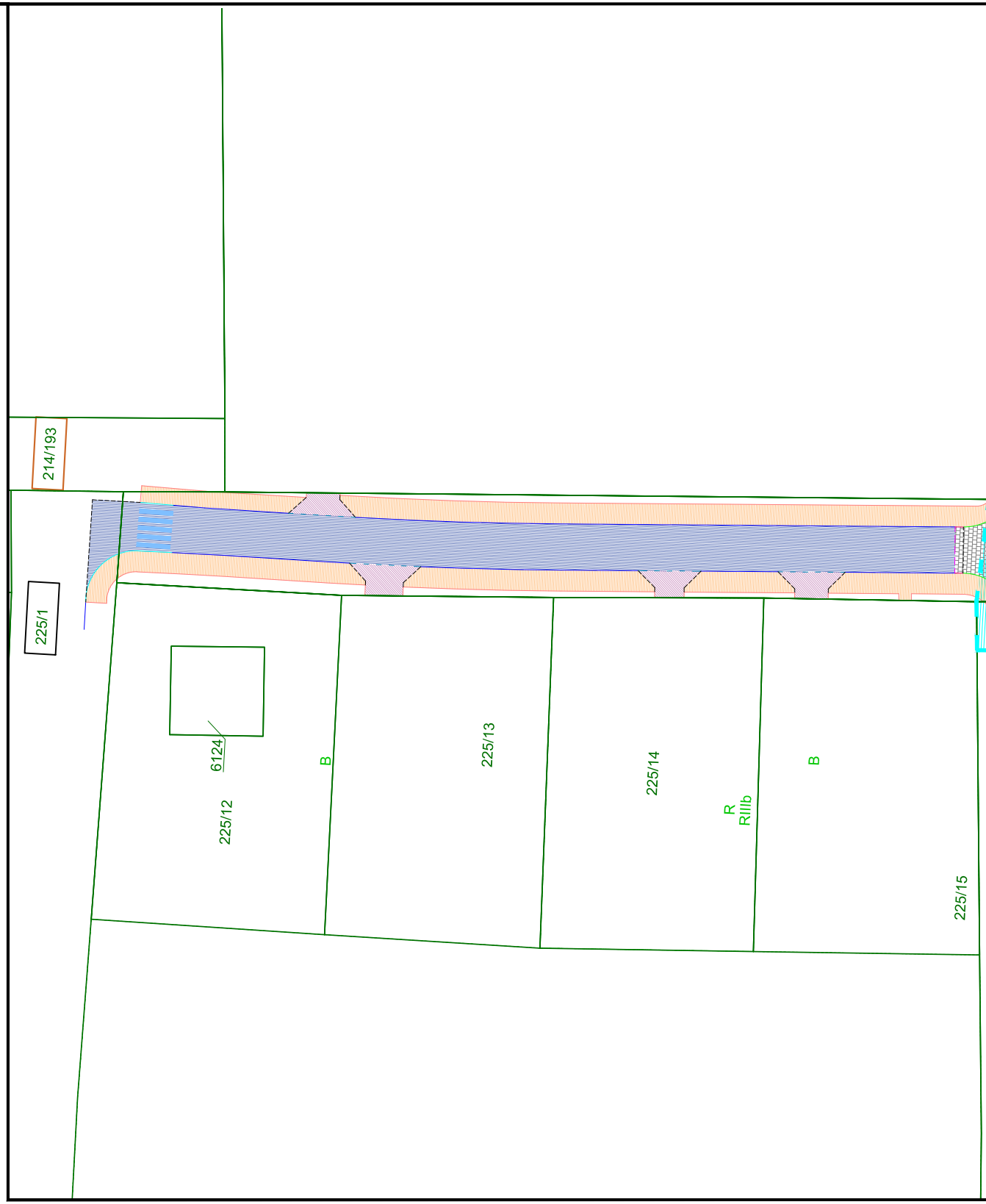

214/193
225/1
6124
225/12
B
225/13
225/14
R
RIIIb
B
225/15

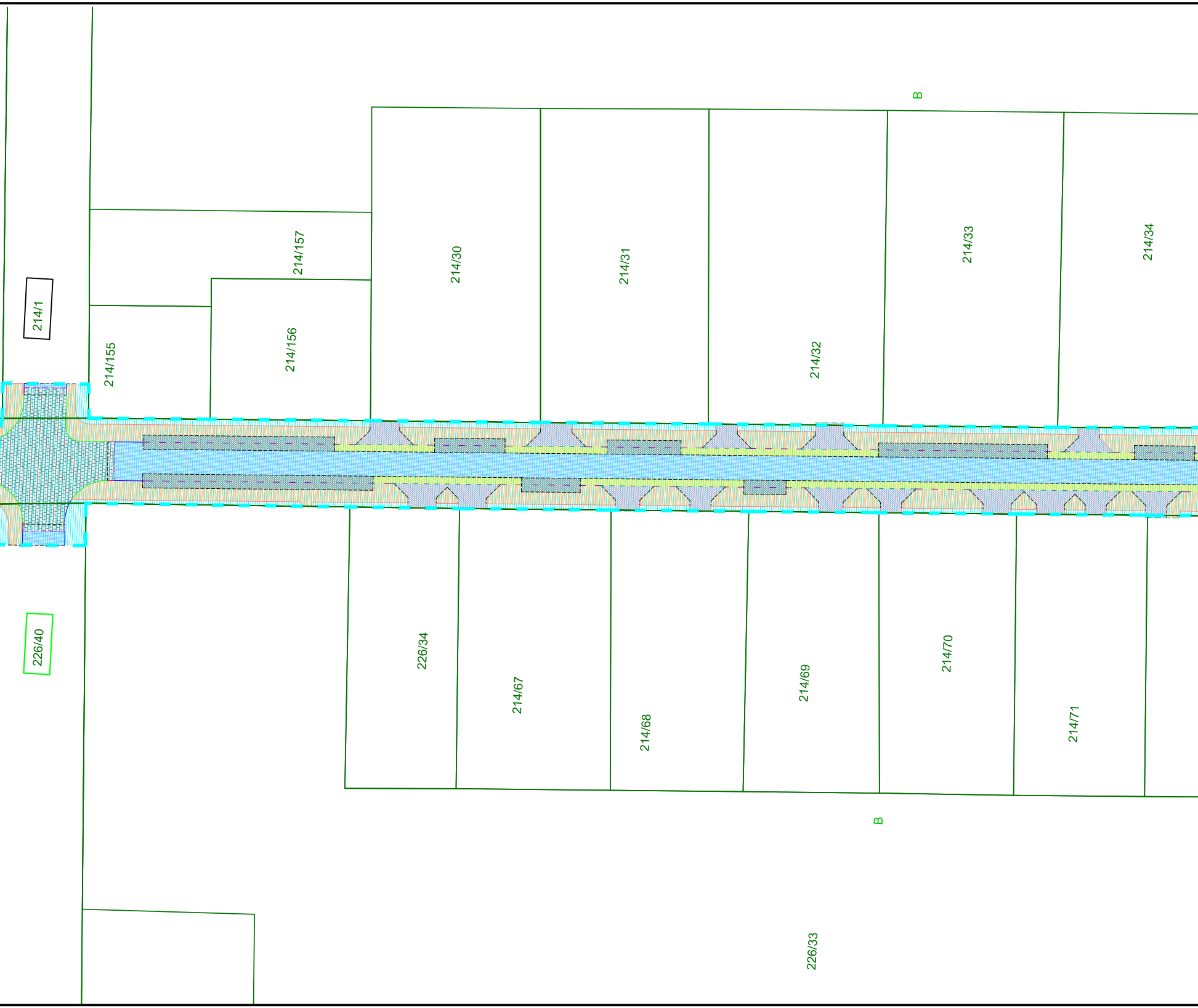
B
214/157
214/30
214/31
214/33
214/34
214/1
214/156
214/155
214/32
226/34
214/67
214/68
214/69
214/70
214/71
226/40
B
226/33

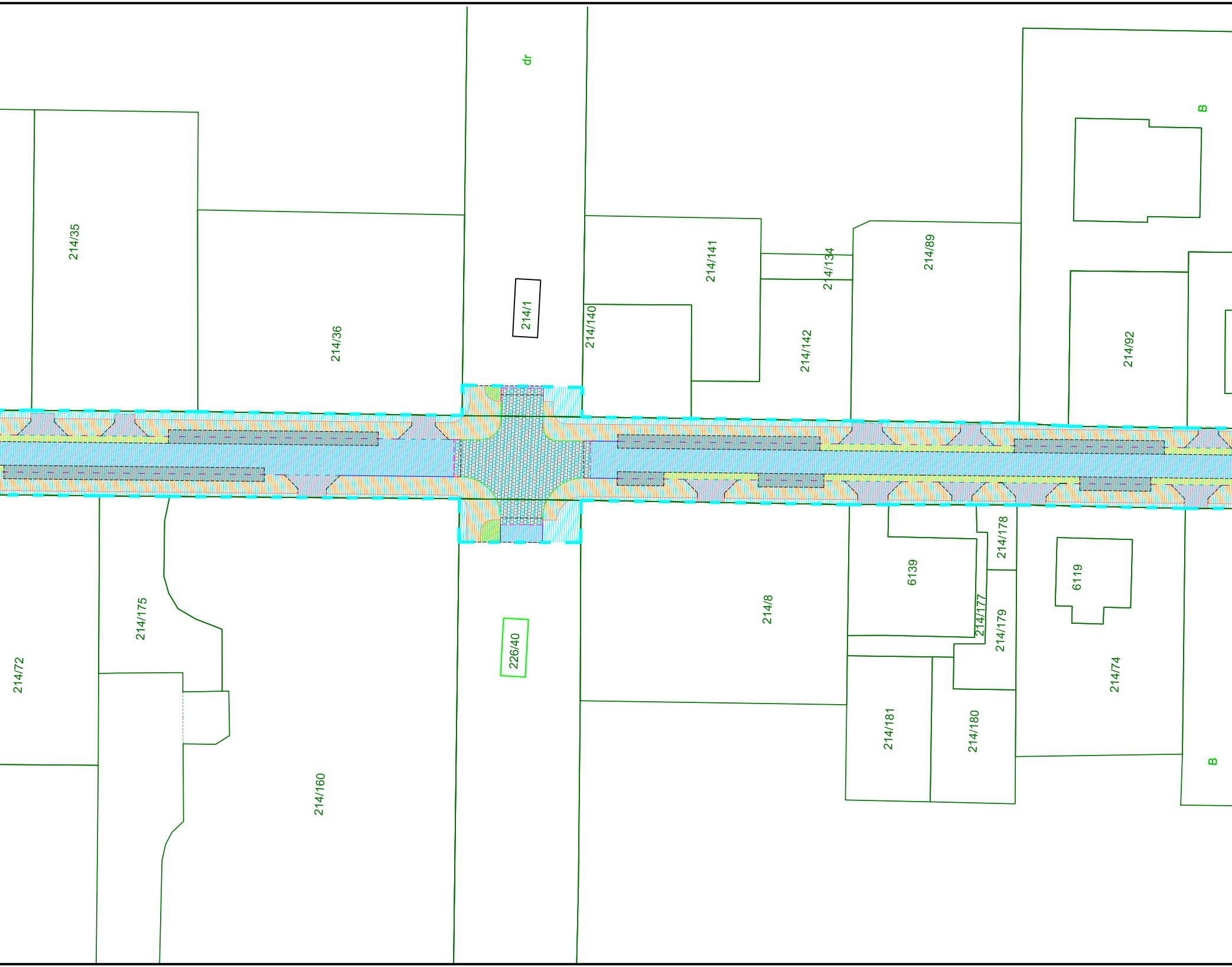
dr
B
214/35
214/36
214/1
214/140
214/141
214/134
214/142
214/89
214/92
214/175
214/72
214/160
226/40
214/8
6139
214/178
214/177
214/179
6119
214/74
214/181
214/180
B

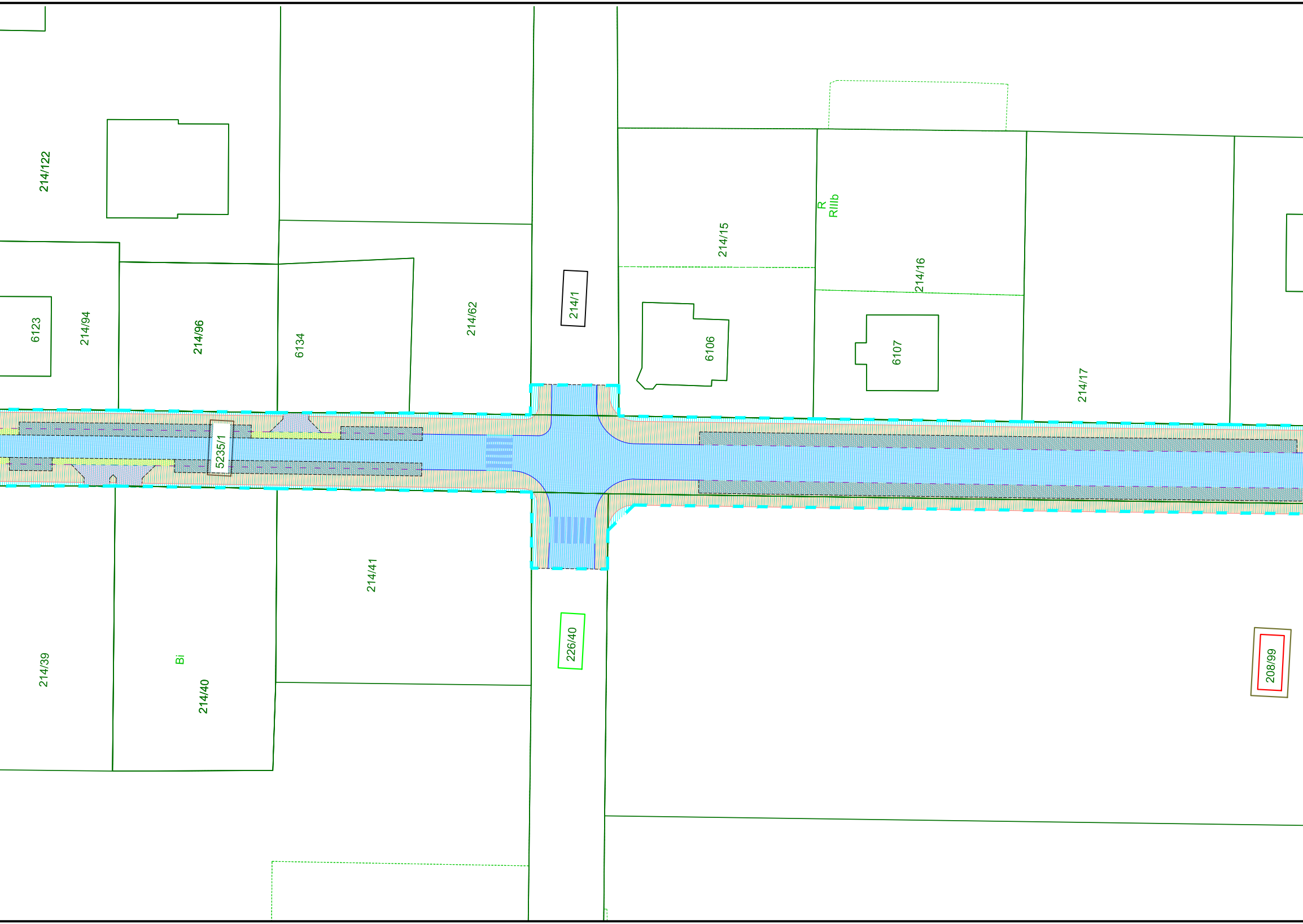
214/122
6123
214/94
214/96
6134
214/62
214/1
214/15
R
RIIIb
214/16
6106
6107
214/17
5235/1
214/41
214/39
Bi
214/40
226/40
208/99

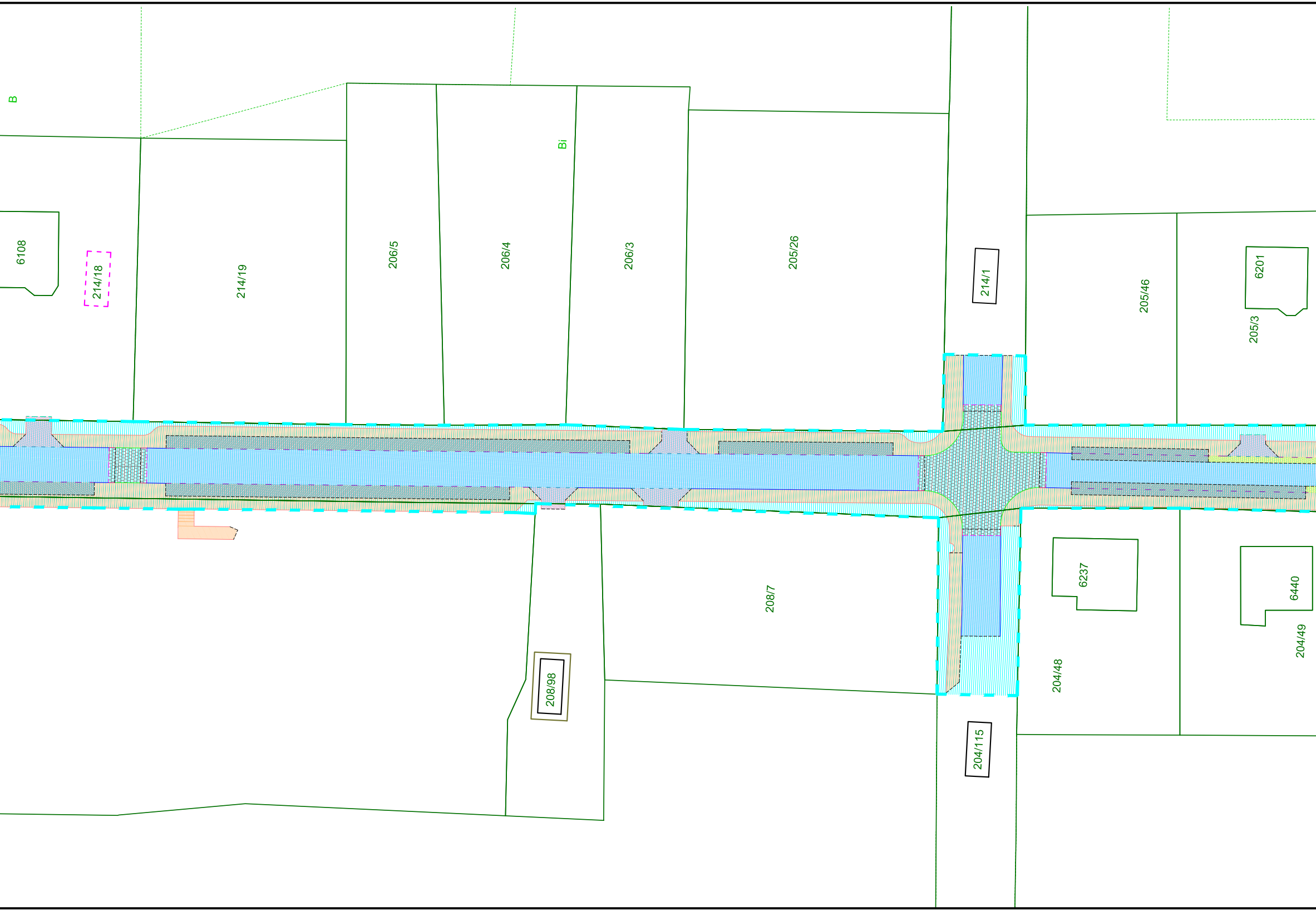
B
Bi
6108
214/18
214/19
206/5
206/4
206/3
205/26
214/1
205/46
6201
205/3
208/98
208/7
6237
6440
204/49
204/48
204/115

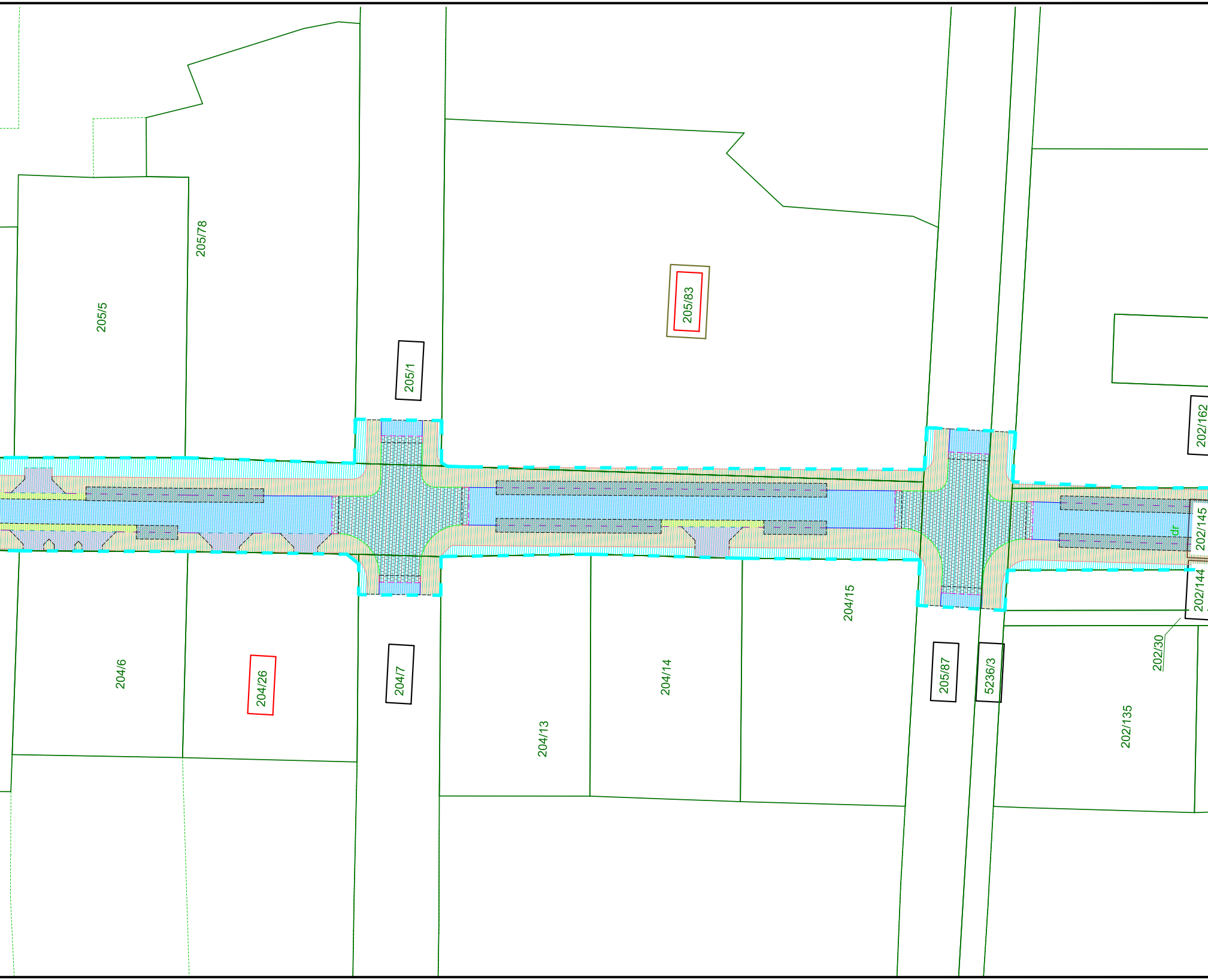

205/78
205/5
205/83
205/1
202/162
202/145
dr
202/144
204/15
202/30
204/6
204/26
204/7
204/14
205/87
5236/3
202/135
204/13

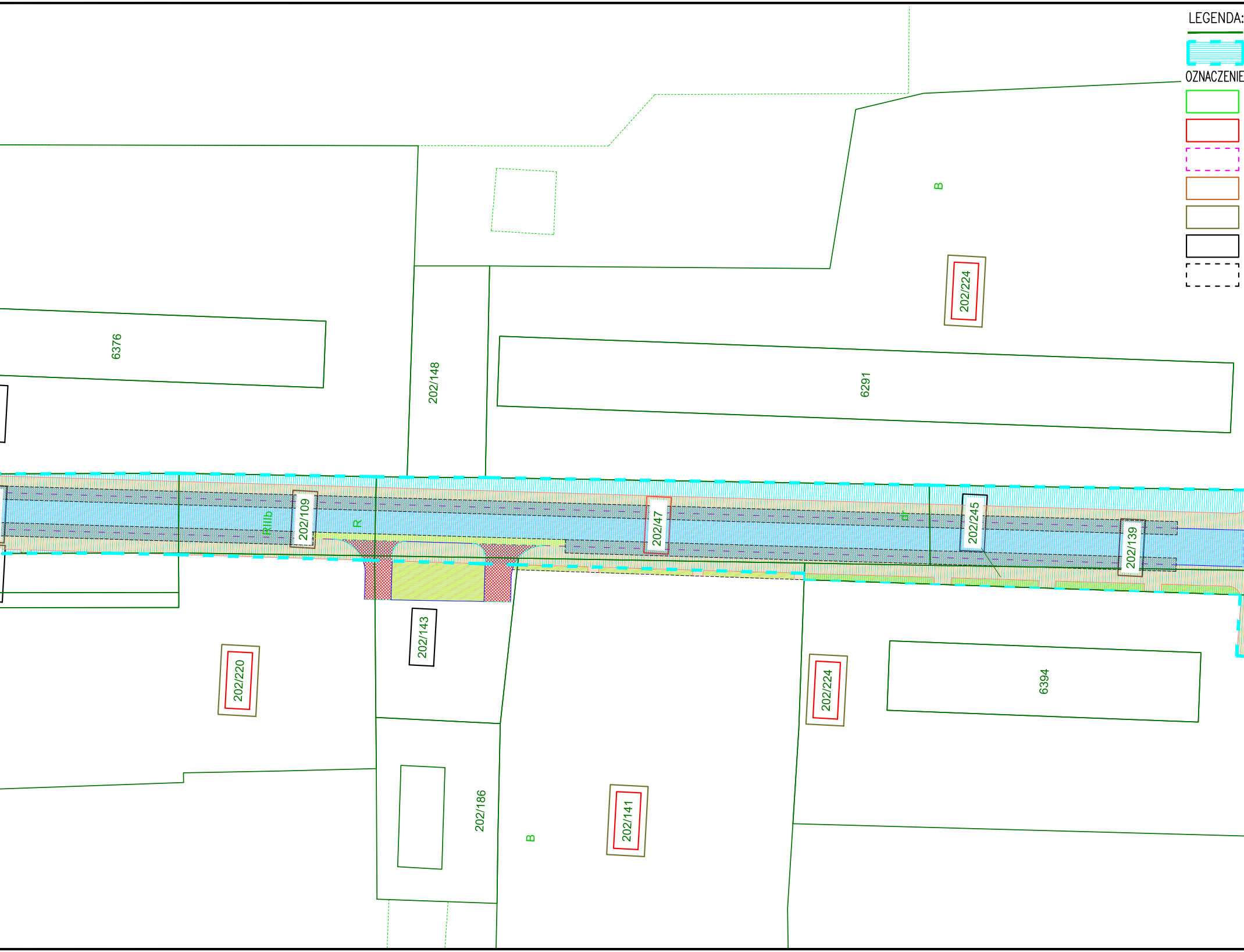
LEGENDA:
OZNACZENIE
B
202/224
6376
202/148
6291
RIIIb
202/109
R
202/47
dr
202/245
202/139
202/143
202/220
202/224
6394
202/186
B
202/141

Granica działek

Granica działek

DZIAŁEK OBJĘTYCH INWESTYCJĄ:

Właściciel zgodnie z ewidencją gruntów:
Skarb Państwa

Właściciel zgodnie z ewidencją gruntów:
Osoba prywatna

Właściciel zgodnie z ewidencją gruntów:
Osoba prywatna – organiczone władanie

Właściciel zgodnie z ewidencją gruntów:
Osoba prawna

Właściciel zgodnie z ewidencją gruntów:
forma prawna – Spółdzielnia

Właściciel zgodnie z ewidencją gruntów:
Gmina Bielsko–Biała

Właściciel zgodnie z ewidencją gruntów:
Miasto na prawach powiatu

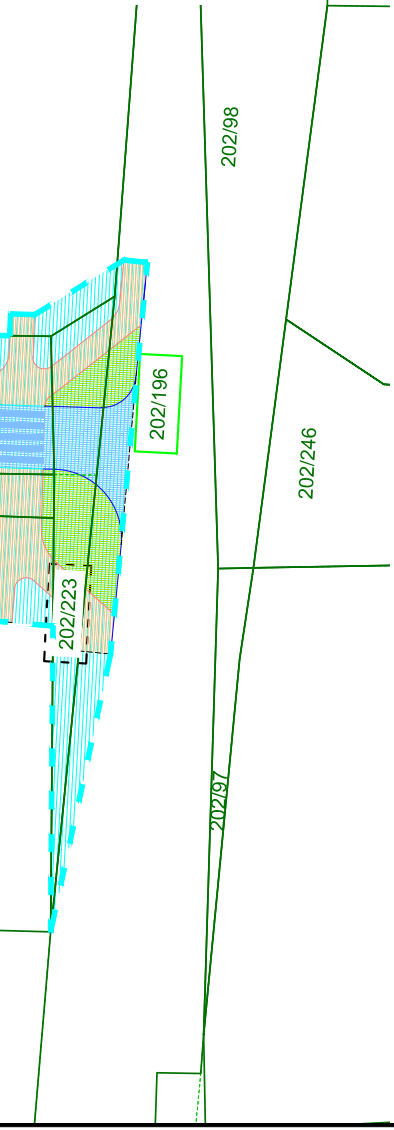
202/98
202/196
202/246
202/223
202/97

LEGENDA – projekt zagospodarowania terenu

Elementy drogowe:

Oś dróg
Krawężnik drogowy betonowy "odsłonięte" +16cm – det. "A"
Krawężnik najazdowy betonowy "odsłonięte" +6cm – det. "A"
Krawężnik drogowy granitowy "odsłonięte" +16cm – det. "B"
Krawężnik najazdowy betonowy "odsłonięte" +2cm – det. "C"
Krawężnik najazdowy granitowy "odsłonięty" +2cm – det. "D"
Krawężnik najazdowy betonowy "odsłonięty" +4cm – det. "E"
Obrzeża chodnikowe betonowe – det. "G", det. "U" (schody)
Obrzeża betonowe, ścięte pod kątem 30° – det. "I"
Opornik betonowy "odsłonięty" 0cm – det. "Ł"
Opornik granitowy "odsłonięty" 0cm – det. "M"
Linia przełamania nawierzchni, podział miejsc postojowych

▨	Jezdnia – nawierzchnia AC11
▨	Jezdnia – w-wa ścieralna AC11
▨	Jezdnia – kostka betonowa, kolor czerwony
▦	Wyspa przejezdna – kostka granitowa, kolor szary
▥	Miejsca postojowe na jezdni i chodniku
▥	Chodniki – kostka betonowa, kolor szary
▨	Zjazdy indywidualne – kostka betonowa, kolor czerwony
▩	Zjazdy publiczne – kostka betonowa, kolor czzerwony
▥	Trawniki

Inwestor:
MIEJSKI ZARZĄD DRÓG W BIELSKU-BIAŁEJ
Ul. Grażyńskiego 10, 43-300 Bielsko-Biała

Jednostka projektowa:
INTEGRAL PROJEKT SP. Z O.O.
Ul. Tatrzańska 7/2, 30-537 Kraków

Nazwa inwestycji:

ROZBUDOWA AKADEMII UMIEJĘTNOŚCI
W BIELSKU-BIAŁEJ

Dane formalne przedmiotu opracowania:

Umowa: FE/39/IZ/74/U/19	*Branża:* DROGOWA	*Stadium:* **KP**

Adres przedmiotu opracowania:

Miejscowość: BIELSKO - BIAŁA	*Powiat:* BIELSKO - BIAŁA	*Województwo:* ŚLĄSKIE

Zespół projektowy:

Funkcja:	*Imię, nazwisko, nr uprawnień*	*Specjalność:*	*Podpis:*
Projektant:	Seweryn Pikoń MAP/0019/POOD/09	Drogi	S. Pik
Sprawdził:	mgr inż. Grzegorz Piecha upr. SLK/1096/POOD/05	Drogi	
Opracowała:			
Opracował:	mgr inż. Łukasz Drwota upr. MAP/0197/PWOM/10	Obiekty mostowe	Drwota
Koordynator projektu:	mgr inż. Krystyna BOSEK		

Nazwa rysunku: **SST - pkt 1.2.1 - wariant 1-b**

PLAN ZAJĘTOŚCI TERENU
WERSJA 7

Data: 2019-03		*Nr rysunku (załącznika):* **02-b**
Skala: 1:500		