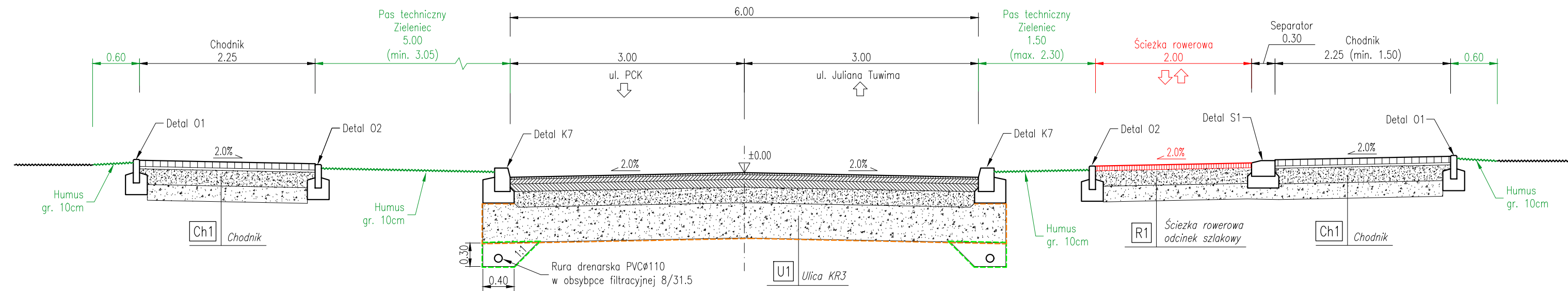
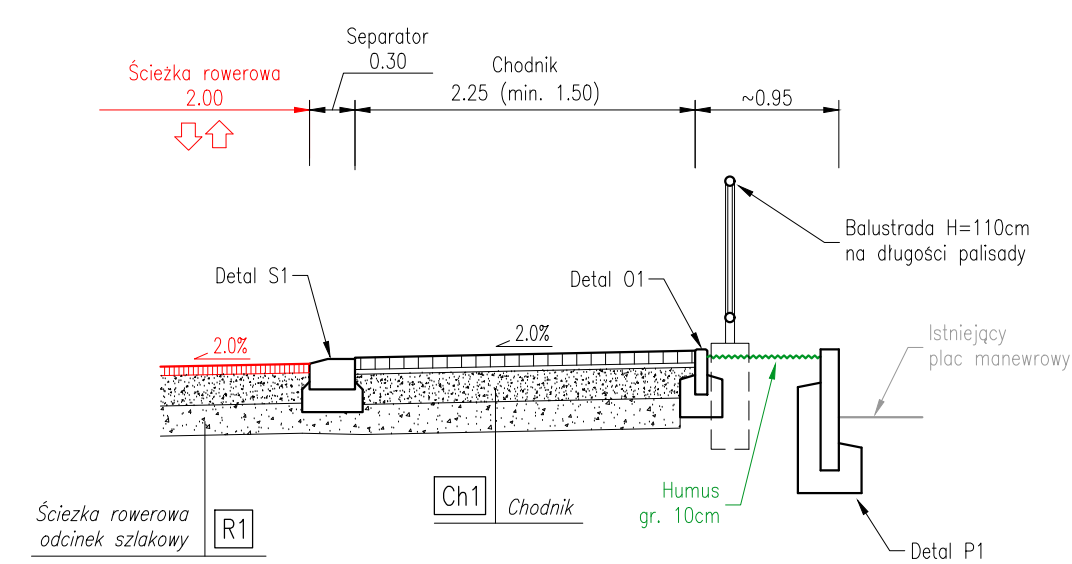


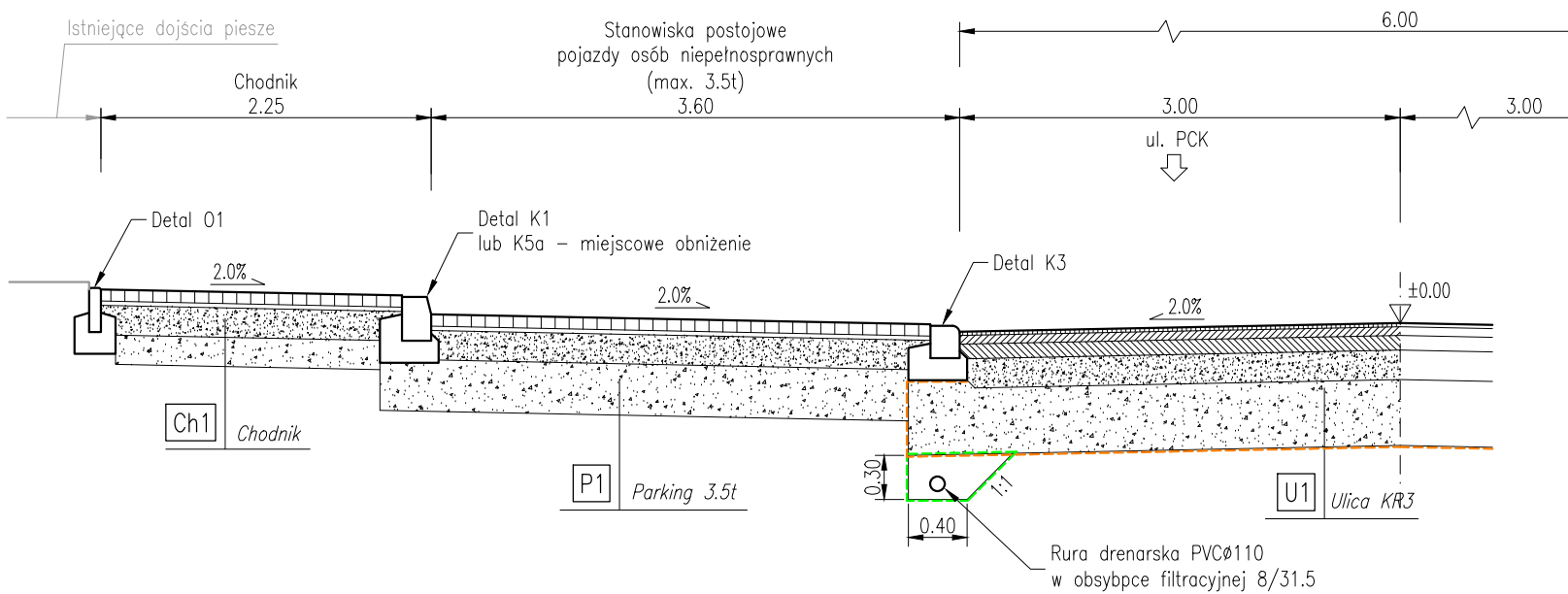
ul. Władysława Broniewskiego
odcinek szlakowy
L1/2 V_p=40km/h



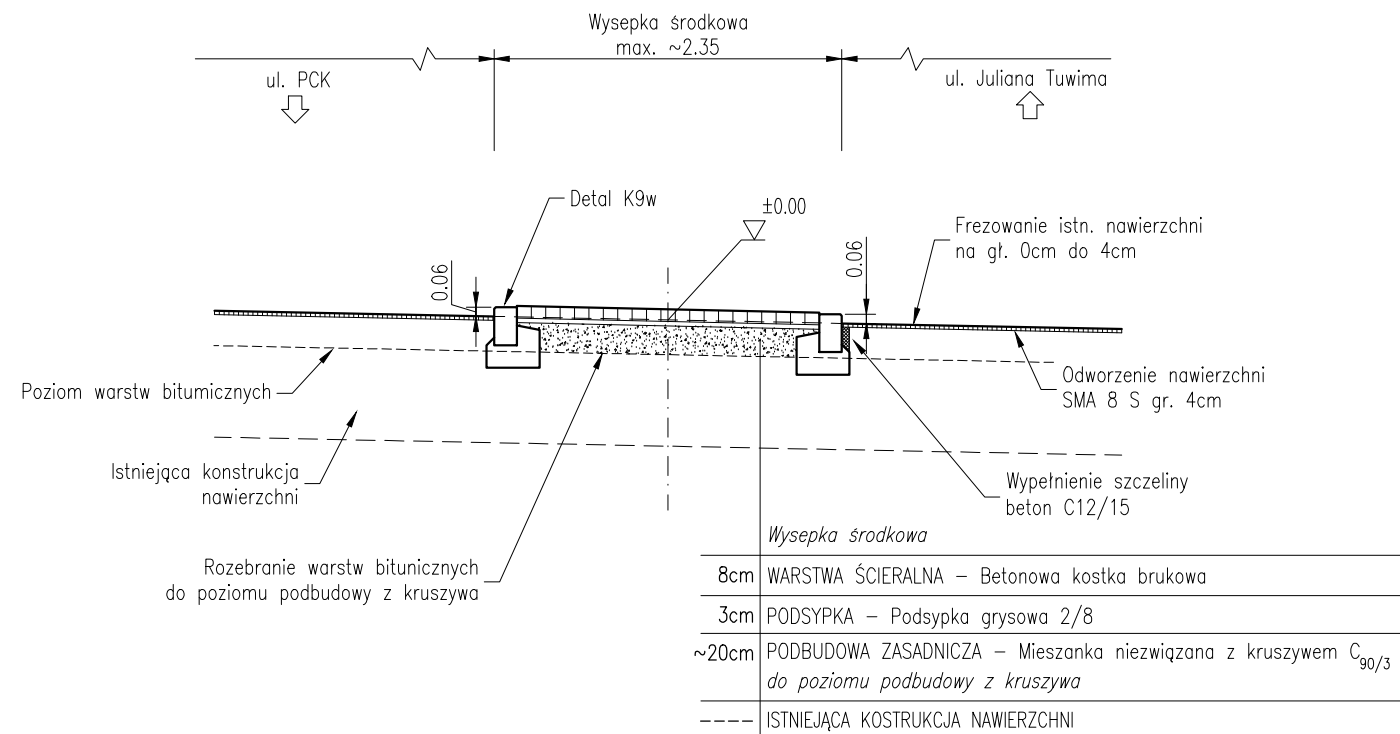
ul. Władysława Broniewskiego
chodnik i ścieżka rowerowa
palisada



ul. Władysława Broniewskiego
parking przyjezdniowy
samochody osobowe



ul. Władysława Broniewskiego
wysepka środkowa



U1	
Jezdnia KR3	
4cm	WARSTWA ŚCIERALNA – Beton asfaltowy SMA 8 S
6cm	WARSTWA WIĄŻĄCA – Beton asfaltowy AC 16 W
10cm	PODBUDOWA ZASADNICZA – Beton asfaltowy AC 22 P
20cm	PODBUDOWA ZASADNICZA – Mieszanka niezwiązana z kruszywem C _{90/3}
45cm	ULEPSZONE PODŁOŻE – Mieszanka niezwiązana CBR _{≥35}
---	WARSTWA SEPARACYJNO-WZMACNIĄJĄCA – Geotkanina R _p ≥24kN/m
85cm	RAZEM

Ch1	
Chodnik	
8cm	WARSTWA NAWIERZCHNIOWA – Betonowa kostka brukowa bezfazowa
3cm	PODSYPKA – Podsyпка grysowa 2/8
20cm	PODBUDOWA ZASADNICZA – Mieszanka niezwiązana z kruszywem C _{90/3}
20cm	ULEPSZONE PODŁOŻE – Mieszanka niezwiązana CBR _{≥35}
51cm	RAZEM

R1	
Ścieżka rowerowa (odcinek szlakowy)	
6cm	WARSTWA ŚCIERALNA – Beton asfaltowy AC 8 S barwiony w masie
20cm	PODBUDOWA ZASADNICZA – Mieszanka niezwiązana z kruszywem C _{90/3}
20cm	ULEPSZONE PODŁOŻE – Mieszanka niezwiązana CBR _{≥35}
46cm	RAZEM

P1	
Parking 3.5t	
8cm	WARSTWA ŚCIERALNA – Betonowa kostka brukowa*
3cm	PODSYPKA – Podsyпка grysowa 2/8
20cm	PODBUDOWA ZASADNICZA – Mieszanka niezwiązana z kruszywem C _{90/3}
35cm	ULEPSZONE PODŁOŻE – Mieszanka niezwiązana CBR _{≥35}
66cm	RAZEM
* Dla stanowisk postojowych dla pojazdów osób niepełnosprawnych kostka brukowa bezfazowa	

Inwestor: MTZD Miejski Zarząd Dróg w Bielsku-Białej ul. Michała Grażyńskiego 10 43-300 Bielsko-Biała		Biuro projektowe: PRACOWNIA PROJEKTOWA RHR S.C. Honorata Radzio, Rafał Radzio 43-360 Bystra, ul. Handlowa 3 tel. 502-582-639	
Nazwa obiektu budowlanego: ROZBUDOWA DRÓG GMINNYCH W BIELSKU-BIAŁEJ: WŁADYSŁAWA BRONIEWSKIEGO na odcinku od ul. PCK do ul. Juliana Tuwima JULIANA TUWIMA na odcinku od ul. Władysława Broniewskiego do ul. Joachima Lelewela ZADANIE 2 WŁADYSŁAWA BRONIEWSKIEGO od ul. PCK do ul. Juliana Tuwima JULIANA TUWIMA na odcinku od ul. Władysława Broniewskiego do ul. Żywieckiej			
Adres obiektu budowlanego: Bielsko-Biała		Powiat: bielski-grodzki	
Województwo: śląskie		Skala: 1:50	
Tytuł rysunku: PRZEKROJE TYPOWE ul. Władysława Broniewskiego			Nr rys.: DR04.01
Funkcja:	Imię i nazwisko:	Nr uprawnień:	Specjalność:
Projektant:	Rafał RADZIO	SLK/0751/PWOD/05	Drogowa
Sprawdzający:	Honorata RADZIO	SLK/2653/PWOD/09	Drogowa
Data: 10.11.2021		Data: 10.11.2022	
Podpis: <i>Rafal Radzio</i>		Podpis: <i>Honorata Radzio</i>	
Rev.00 10.11.2021			